



02003762704980012



4005

ΕΦΗΜΕΡΙΣ ΤΗΣ ΚΥΒΕΡΝΗΣΕΩΣ

ΤΗΣ ΕΛΛΗΝΙΚΗΣ ΔΗΜΟΚΡΑΤΙΑΣ

ΤΕΥΧΟΣ ΔΕΥΤΕΡΟ

Αρ. Φύλλου 376

27 Απριλίου 1998

ΥΠΟΥΡΓΙΚΕΣ ΑΠΟΦΑΣΕΙΣ & ΕΓΚΡΙΣΕΙΣ

Αριθ. 8586/1838

Μέτρα για την προστασία των υδροτόπων και των φυσικών σχηματισμών στις εκβολές του ποταμού Έβρου και της ευρύτερης περιοχής τους.

ΟΙ ΥΠΟΥΡΓΟΙ
ΑΝΑΠΤΥΞΗΣ,

ΠΕΡΙΒΑΛΛΟΝΤΟΣ, ΧΩΡΟΤΑΞΙΑΣ ΚΑΙ ΔΗΜ. ΕΡΓΩΝ,
ΓΕΩΡΓΙΑΣ, ΕΜΠΟΡΙΚΗΣ ΝΑΥΤΙΛΙΑΣ ΚΑΙ
ΜΑΚΕΔΟΝΙΑΣ - ΘΡΑΚΗΣ

Έχοντας υπόψη:

1. Τις διατάξεις της παρ. 6 του άρθρου 21 του Ν. 1650/1986 «Για την προστασία του Περιβάλλοντος» (Α' 160).

1α. Το Ν. 1739/87 «Διαχείριση Υδατικών Πόρων» (Α' 201).

2. Την αριθμ. Δ17α/03/99/Φ.2.2.1/29.10.1996 απόφαση του Πρωθυπουργού και του Υπουργού Περιβάλλοντος, Χωροταξίας και Δημοσίων Έργων «Ανάθεση αρμοδιοτήτων του Υπουργού Περιβάλλοντος, Χωροταξίας και Δημοσίων Έργων στους Υφυπουργούς Περιβάλλοντος, Χωροταξίας και Δημοσίων Έργων Χρήστο Βερελή και Θεόδωρο Κολιοπάνο» (1006Β'/4.11.1996).

3. Τις διατάξεις του άρθρου 29Α του Ν. 1558/1985 «Κυβέρνηση και Κυβερνητικά Όργανα» (Α' 137) που προστέθηκε με το άρθρο 27 του Ν. 2081/1992 (Α' 154).

4. Τις διατάξεις της Σύμβασης Ραμσάρ (1971) όπως κυρώθηκε με το Ν.Δ. 191/1974 «Περί Κυρώσεως της Εν Ραμσάρ του Ιράν κατά την 2α Φεβρουαρίου 1971 υπογραφείσης Διεθνούς Συμφωνίας περί προστασίας των διεθνούς ενδιαφέροντος υδροτόπων ιδία ως υδροβιοτόπων» (Α' 350) και με τις μεταγενέστερες τροποποιήσεις της που κυρώθηκαν και με το Ν. 1751/1988 «Κύρωση πρωτοκόλλου τροποποιητικού της Σύμβασης Ραμσάρ 1971 για την προστασία των διεθνούς ενδιαφέροντος υδροτόπων ιδία ως υδροβιοτόπων» (Α' 26) και με το Ν. 1950/1991 «Κύρωση των τροποποιήσεων της Σύμβασης Ραμσάρ (1971) για την προστασία των διεθνούς ενδιαφέροντος υδροτόπων ιδία ως υδροβιοτόπων» (Α' 84).

5. Τις διατάξεις του Ν. 1634/86 «Κύρωση των πρωτοκόλλων 1980 «Για την προστασία της Μεσογείου Θαλάσσης από τη ρύπανση από χερσαίες πηγές» και 1982 «Περί των ειδικά προστατευόμενων περιοχών της Μεσογείου» (Α' 104).

6. Τις διατάξεις της Διεθνούς Σύμβασης της Βέρνης όπως κυρώθηκε με το Ν. 1335/1983 «Κύρωση Διεθνούς Σύμβασης για τη διατήρηση της άγριας ζωής και του φυσικού περιβάλλοντος της Ευρώπης» (Α' 32).

7. Τις διατάξεις της 414985/1985 κοινής υπουργικής απόφασης «Μέτρα διαχείρισης της άγριας πτηνοπανίδας» (Β' 757) που εκδόθηκε σε συμμόρφωση προς την οδηγία 79/409/ΕΟΚ.

8. Την άμεση ανάγκη θέσπισης μέτρων για την αποτελεσματική προστασία των υδροτόπων και των φυσικών σχηματισμών στις εκβολές του ποταμού Έβρου και της ευρύτερης περιοχής τους και το γεγονός ότι έχει ήδη αρχίσει η διαδικασία χαρακτηρισμού τους ως προστατευομένων σύμφωνα με όσα προβλέπονται στο άρθρο 21 παρ. 1 του Ν. 1650/1986.

9. Το γεγονός ότι από τις κανονιστικές διατάξεις αυτής της απόφασης δεν προκαλείται δαπάνη σε βάρος του κρατικού προϋπολογισμού και των οικείων Ο.Τ.Α., αποφασίζουμε:

Άρθρο 1

Με την παρούσα απόφαση σκοπείται ο καθορισμός μέτρων προστασίας των υδροτόπων και των φυσικών σχηματισμών στις εκβολές του ποταμού Έβρου και της ευρύτερης περιοχής τους κατά ζώνες, Ι, ΙΙ και ΙΙΙ και κατά περιοχές Α, Β, Γ, Δ, Ε, όπως αυτές οριοθετούνται στο επόμενο άρθρο 2 και φαίνονται στο σχετικό πρωτότυπο διάγραμμα σε κλίμακα 1:25.000 που θεωρήθηκε από τον Προϊστάμενο της Διεύθυνσης Τοπογραφικών Εφαρμογών με την πράξη του και που αντίτυπό του σε φωτομίκρυνση δημοσιεύεται με την παρούσα απόφαση.

Άρθρο 2

Ι. ΜΕΡΟΣ Α'

Καθορίζονται οι εξής ζώνες προστασίας Ι, ΙΙ, ΙΙΙ, συνολικής επιφάνειας (χερσαίας και υδάτινης) περίπου 95.000 στρεμμάτων που αποτελούν τις υδροτοπικές εκτάσεις που καταχωρούνται στον Κατάλογο Υδροτόπων Διεθνούς Σημασίας της Σύμβασης Ραμσάρ και χαρακτηρίζονται ως Περιοχές Ειδικής Προστασίας σύμφωνα με το άρθρο 4 της Οδηγίας 79/409/ΕΟΚ. Οι ζώνες ορίζονται με φυσικά ή τεχνητά όρια και αριθμημένα σημεία, θέση των οποίων περιγράφεται στον πίνακα που προσαρτάται στο τέλος της παρούσας απόφασης.

1. Ζώνη Ι

Η Ζώνη Ι περιλαμβάνει τις υδροτοπικές και χέρσες εκτάσεις των περιοχών Μαυρότοπος, Νησί, Βάλτος και αβαθή θαλάσσιο χώρο νότια των περιοχών αυτών.

Ως Ζώνη Ι ορίζεται η περιοχή που περικλείεται από την οριογραμμή που αποτελείται από:

- Το τμήμα ευθείας από το σημείο 1 επί της ακτής μέχρι τον αγροτικό δρόμο, Απαλού - Παραλίας (Σημείο 1α).

- Τον αγροτικό δρόμο Απαλού - Παραλίας από το σημείο 1α έως τη σιδηροδρομική γραμμή (Σημείο 2).

- Τη σιδηροδρομική γραμμή από το σημείο 2 μέχρι το σημείο 3.

- Το ρέμα και το κανάλι από το σημείο 3 μέχρι το σημείο 4.

- Το κανάλι από το σημείο 4 μέχρι το σημείο 5.

- Το κανάλι από το σημείο 5 μέχρι το σημείο 6.

- Το κανάλι από το σημείο 6 μέχρι το σημείο 7.

- Το κανάλι από το σημείο 7 μέχρι το σημείο 8.

Τα όρια της Ζώνης Ι συνεχίζονται στο θαλάσσιο χώρο με τμήματα ευθείας κάθετα στην ακτογραμμή στα σημεία 1 και β μέχρι να συναντήσουν την ισοβαθή καμπύλη των 6 μέτρων η οποία ορίζει τη Ζώνη Ι προς την πλευρά της θάλασσας.

2. Ζώνη ΙΙ

Η Ζώνη ΙΙ περιλαμβάνει υδροτοπικές εκτάσεις στην περιοχή Αλμύρες, ακτές και νησίδες των δελταϊκών σχηματισμών των εκβολών, τη λίμνη Νυμφών και αβαθή θαλάσσιο χώρο νοτιοδυτικά των περιοχών αυτών.

Ως Ζώνη ΙΙ ορίζεται η περιοχή που περικλείεται από την οριογραμμή που αποτελείται από:

- Την οριογραμμή της Ζώνης Ι διερχόμενη από τα σημεία 8, 7, 6 και 5.

- Το κανάλι από το σημείο 5 μέχρι το σημείο 9.

- Τα τμήματα ευθείας που ενώνουν τα σημεία 9, 10 και 11.

- Το Δυτικό ανάχωμα της Σαρανταμέτρου από το σημείο 11 μέχρι το σημείο 12 εισόδου της θάλασσας στη λιμνοθάλασσα Δράνας.

- Η ακτογραμμή της Λ/Θ Αβγανών (Λακί) από το σημείο 12 μέχρι το νοτιοδυτικό της άκρο στο σημείο 13.

- Το τμήμα ευθείας από το σημείο 13 μέχρι το σημείο 14 στην ακτή της Λ/Θ Βουλγαρούδας.

- Η νοτιοδυτική ακτογραμμή από το σημείο 14 μέχρι το σημείο 15.

- Το κανάλι από το σημείο 15 μέχρι το νοτιοδυτικό ανάχωμα της περιοχής Τούμπανος, σημείο 15α και τμήμα του αναχώματος αυτού έως το σημείο 16.

- Το τμήμα ευθείας από το σημείο 16 μέχρι το σημείο 17 επί του ανατολικού αναχώματος του δυτικού βραχίονα.

- Το ανατολικό ανάχωμα του δυτικού βραχίονα από το σημείο 17 και νότια έως το σημείο 17α που συναντά ανάχωμα του ανατολικού βραχίονα.

- Το ανάχωμα του ανατολικού βραχίονα από το σημείο 17α έως το βορειοανατολικό άκρο της όχθης λίμνης Νυμφών, σημείο 17β.

- Η ανατολική όχθη της λίμνης Νυμφών από το σημείο 17β μέχρι το κανάλι που ενώνει τη λίμνη με τη φυσική διώρυγα θαλασσινού νερού, η οποία βρίσκεται νοτιοανατολικά της περιοχής Σούξη, σημείο 17γ.

- Η παραπάνω διώρυγα από το σημείο 17γ μέχρι το σημείο 18 που συναντά τη θάλασσα.

- Το κανάλι που ενώνει το σημείο 18, με το σημείο 19

στην κοίτη ευθυγράμμισης του ποταμού.

- Η όχθη της ευθυγράμμισης μέχρι το σημείο 20 στην ακτογραμμή.

Τα όρια της Ζώνης ΙΙ συνεχίζονται στο θαλάσσιο χώρο με τμήματα ευθείας κάθετα στην ακτογραμμή στα σημεία 8 και 20 μέχρι να συναντήσουν την ισοβαθή καμπύλη των 6 μέτρων η οποία ορίζει τη Ζώνη ΙΙ προς την πλευρά της θάλασσας.

3. Ζώνη ΙΙΙ

Η Ζώνη ΙΙΙ περιλαμβάνει της Λ/Θ Δράνας, Αβγανών, Βουλγαρούδας, Μονολίμνης, υδροτοπικές εκτάσεις, χορτολιβάδα και γεωργικές καλλιέργειες.

Ως Ζώνη ΙΙΙ ορίζεται η περιοχή που περικλείεται από την οριογραμμή που αποτελείται από:

- Την οριογραμμή της Ζώνης ΙΙ διερχόμενη από τα σημεία 11, 12, 13, 14, 15, 16, 17, 18, 19.

- Την ανατολική όχθη της ευθυγράμμισης από το σημείο 19 μέχρι το σημείο 21.

- Το τμήμα ευθείας από το σημείο 21 μέχρι το σημείο 22.

- Το κύριο ανατολικό ανάχωμα από το σημείο 22 μέχρι το σημείο 23.

- Το κανάλι - ανάχωμα από το σημείο 23 μέχρι το σημείο 24 επί του ανατολικού αναχώματος του Δυτικού Βραχίονα.

- Το παραπάνω ανατολικό ανάχωμα από το σημείο 24 μέχρι το ανατολικό αντλιοστάσιο.

- Το τμήμα νοητής ευθείας μεταξύ του ανατολικού και δυτικού αντλιοστασίου.

- Το περιφερειακό ανάχωμα του Κάλαβου από το δυτικό αντλιοστάσιο μέχρι το σημείο 25 επί του αγροτικού δρόμου Λουτρού - Δέλτα.

- Ο παραπάνω δρόμος από το σημείο 25 μέχρι το Σαραντάμετρο.

- Το δυτικό ανάχωμα της Σαρανταμέτρου μέχρι το σημείο 11.

ΙΙ. ΜΕΡΟΣ Β

Καθορίζονται περιοχές Α, Β, Γ, Δ, Ε προστασίας οικολογικά σημαντικών φυσικών σχηματισμών που οριοθετούνται και περιγράφονται ως εξής:

1. Περιοχή Α: Περιοχή που περικλείεται μεταξύ των αναχωμάτων (ανατολικό - δυτικό) του χειμάρρου Λουτρού, νότια της Εθνικής Οδού Αλεξανδρούπολης - Κήπων μέχρι την οριογραμμή της Ζώνης ΙΙ (σημεία 10 και 11).

2. Περιοχή Β: Το τμήμα της κοίτης και παρόχθια περιοχή που περικλείεται μεταξύ των στέψεων των αναχωμάτων (ανατολικό - δυτικό) του Δυτικού Βραχίονα του ποταμού Έβρου από τη θέση των δύο αντλιοστασίων και βορειοανατολικά, μέχρι το σημείο συμβολής του με την κύρια κοίτη του ποταμού (όριο περιοχών Β και Γ). Δηλαδή, η περιοχή που περικλείεται από την οριογραμμή που αποτελείται από:

- Το δυτικό ανάχωμα του Δυτικού Βραχίονα του ποταμού Έβρου, από το δυτικό αντλιοστάσιο μέχρι το σημείο 3β.

- Το τμήμα ευθείας από το σημείο 3β μέχρι το σημείο 3γ.

- Το ανάχωμα από το σημείο 3γ μέχρι το σημείο 3δ.

- Ο δρόμος από το σημείο 3δ μέχρι το σημείο 3ε.

- Το ανατολικό ανάχωμα του Δυτικού Βραχίονα του ποταμού Έβρου από το σημείο 3ε μέχρι το ανατολικό αντλιοστάσιο.

– Το τμήμα ευθείας από το ανατολικό μέχρι το δυτικό αντλιοστάσιο.

3. Περιοχή Γ: Περιοχή που περικλείεται μεταξύ του κύριου ανατολικού αναχώματος και του αναχώματος της κύριας κοίτης που ορίζεται προς βορρά από το δρόμο μεταξύ των σημείων 3δ και 3ε και προς νότο από την ευθυγράμμιση, σημεία 21 και 21α και το όριο της ζώνης ΙΙΙ, σημεία 22 και 21.

4. Περιοχή Δ: Περιοχή που περιλαμβάνεται μεταξύ του δυτικού αναχώματος της ευθυγράμμισης (από το σημείο 21α μέχρι τη θάλασσα), της δυτικής πλευράς της κύριας κοίτης του ποταμού Έβρου από το σημείο 21β μέχρι τη θάλασσα και το τμήμα ευθείας από το σημείο 21α μέχρι το σημείο 21β.

5. Περιοχή Ε: Ο θαλάσσιος χώρος δυτικά του καναλιού επικοινωνίας προς τη λίμνη Σκέπης μέχρι την ισοβαθή των 2 μέτρων και οι νησίδες της περιοχής Λημνιά.

ΙΙΙ. ΜΕΡΓΟΣ Γ

Καθορίζονται ως ζώνη ελέγχου δραστηριοτήτων οι περιοχές που περικλείονται μεταξύ :

α) – Της σιδηροδρομικής γραμμής από το σημείο 3 μέχρι το σημείο 3α (που συναντά το δυτικό ανάχωμα - κλάδο του Δυτικού Βραχίονα του ποταμού Έβρου).

– Του κλάδου του δυτικού αναχώματος του δυτικού βραχίονα από το σημείο 3α μέχρι το σημείο 3β.

– Του δυτικού αναχώματος του δυτικού βραχίονα του ποταμού Έβρου από το σημείο 3β μέχρι το δυτικό αντλιοστάσιο.

– Της οριογραμμής των ζωνών Ι, ΙΙ, ΙΙΙ που διέρχεται από τα σημεία 3, 4, 5, 9, 10, 11, 25 μέχρι το δυτικό αντλιοστάσιο και

– Του δυτικού αναχώματος του Δυτικού Βραχίονα από το δυτικό αντλιοστάσιο μέχρι ο σημείο 3β (όριο περιοχής Β) και

β) Του ανατολικού αναχώματος του Δυτικού Βραχίονα και του κύριου ανατολικού αναχώματος του ποταμού Έβρου και της οριογραμμής της ζώνης ΙΙΙ από το σημείο 24 μέχρι το σημείο 23 (όρια περιοχών Β και Γ).

Άρθρο 3

ΜΕΡΟΣ Α

Στις ζώνες Ι, ΙΙ και ΙΙΙ, ισχύουν οι παρακάτω όροι, περιορισμοί και απαγορεύσεις.

Α. Γενικοί όροι για το σύνολο των οριοθετούμενων ζωνών προστασίας (Ι, ΙΙ, ΙΙΙ).

Επιτρέπονται:

1. Η επιστημονική έρευνα των χαρακτηριστικών του οικοσυστήματος σύμφωνα με τις κείμενες διατάξεις με την προϋπόθεση ότι δεν δημιουργούνται προβλήματα οικολογικής υποβάθμισης. Οι αρμόδιες υπηρεσίες ενημερώνουν τις υπηρεσίες του άρθρου 5 για τις χορηγούμενες άδειες και τα ερευνητικά αποτελέσματα.

2. Η παραμονή και διέλευση του κοινού πεζή ή με οχήματα στο υφιστάμενο αγροτικό δίκτυο με σκοπό την άσκηση των επιτρεπόμενων χρήσεων και δραστηριοτήτων, την παρατήρηση της φύσης και την αναψυχή, με επιφύλαξη των ειδικότερων όρων, που διατυπώνονται στις επόμενες παραγράφους. Απαγορεύεται η ελεύθερη κατασκήνωση.

3. Οργανωμένες επισκέψεις και ξεναγήσεις του κοινού με σκοπό την περιβαλλοντική ενημέρωση και ευαισθητοποίηση, με την επιφύλαξη ειδικότερων όρων που διατυπώνονται στις επόμενες παραγράφους. Για ομάδες μεγάλυ-

τερες των 10 ατόμων, απαιτείται άδεια από την οικεία δασική αρχή μετά από έγκαιρη υποβολή σχετικής αίτησης.

4. Η κυκλοφορία και στάθμευση οχημάτων στις ήδη υφιστάμενες οδούς πρόσβασης, και σύμφωνα με τους ειδικούς όρους που διατυπώνονται στις επόμενες παραγράφους.

5. Η κατασκευή έργων υποδομής για την εξυπηρέτηση της περιβαλλοντικής εκπαίδευσης, την παρατήρηση της φύσης και τη φύλαξη σύμφωνα με τις κείμενες διατάξεις και εφόσον δεν προκαλείται οικολογική υποβάθμιση, βάσει των ειδικών όρων που διατυπώνονται στις επόμενες παραγράφους.

6. Η εκτέλεση έργων και εργασιών που αποσκοπούν στη διατήρηση, αποκατάσταση και βελτίωση των χαρακτηριστικών των οικοσυστημάτων από τις αρμόδιες υπηρεσίες, μετά από εκπόνηση σχετικής μελέτης όπου εκτός των άλλων τεκμηριώνεται η αναγκαιότητα και σκοπιμότητά τους.

7. Η επαγγελματική αλιεία, η διέλευση και προσέγγιση αλιευτικών σκαφών, σύμφωνα με τις εκάστοτε ισχύουσες αλιευτικές διατάξεις και με την επιφύλαξη ειδικότερων όρων που διατυπώνονται στις επόμενες παραγράφους.

8. Διατηρείται η υφιστάμενη χρήση και αποκατάσταση των λιμνοθαλασσίων οικοσυστημάτων ως εκτατικών φυσικών ιχθυοτροφείων και επιτρέπεται η εκτέλεση έργων που αποσκοπούν στην προστασία, συντήρηση, βελτίωση του υδρολογικού και ιχθυολογικού ισοζυγίου αυτών, καθώς και στη βελτίωση των συνθηκών διαβίωσης των ψαράδων και διάθεσης των αλιευτικών προϊόντων. Τα έργα αυτά εκτελούνται μετά την εκπόνηση και έγκριση σχετικής μελέτης τεκμηρίωσης της αναγκαιότητας και σκοπιμότητάς τους από τις αρμόδιες υπηρεσίες και σύμφωνα με τις κείμενες διατάξεις.

9. Η συντήρηση του υπάρχοντος αγροτικού οδικού δικτύου σύμφωνα με τις κείμενες διατάξεις και μετά από σύμφωνη γνώμη της αρμόδιας Υπηρεσίας του άρθρου 5, παρ. 1.1. Δεν επιτρέπεται η επέκταση και βελτίωσή του.

10. Η άσκηση της θήρας σύμφωνα με τις ισχύουσες διατάξεις, με την επιφύλαξη ειδικότερων όρων που διατυπώνονται στις επόμενες παραγράφους. Οποιαδήποτε τροποποίηση των σχετικών όρων γίνεται μετά από σύμφωνη γνώμη της Δ/σης Αισθητικών Δασών, Δρυμών και Θήρας του Υπ. Γεωργίας.

11. Η λειτουργία και ο εκσυγχρονισμός των υφιστάμενων μονάδων υδατοκαλλιεργειών σύμφωνα με τις κείμενες διατάξεις, με την επιφύλαξη ειδικότερων όρων που διατυπώνονται στις επόμενες παραγράφους.

Απαγορεύεται η εγκατάσταση νέων μονάδων υδατοκαλλιεργειών.

12. Η γεωργία στις νόμιμα υφιστάμενες γεωργικές εκτάσεις, κατά την ημέρα δημοσίευσης της απόφασης αυτής. Δεν επιτρέπονται νέες διανομές γεωργικής γης, αναδασμοί και εκτέλεση έργων επέκτασης αποστραγγιστικών δικτύων και εγγειοβελτιωτικών έργων. Αλλαγές τόσο στα καλλιεργούμενα είδη, όσο και στο καλλιεργητικό σύστημα επιτρέπονται, εφόσον αυτές αποσκοπούν στην καλλιεργητική βελτίωση και προστασία του περιβάλλοντος, σύμφωνα με τις νέες τάσεις της Κοινοτικής Αγροτικής Πολιτικής σε εφαρμογή των κανονισμών ΕΟΚ 2092/1990, 2080/1991, 2078/1992 κ.λπ.

Δύνανται να επιβάλλονται περιορισμοί από την καθ' ύλην αρμόδια Υπηρεσία στα χρησιμοποιούμενα φυτοφάρμακα και λιπάσματα, εφόσον κριθεί τούτο αναγκαίο μετά από

επισήμανση και διαπίστωση επιβαρυντικών περιστατικών ρύπανσης.

Απαγορεύονται οι αεροψεκασμοί και αερολιπάνσεις.

13. Η εκτέλεση έργων ορθολογικής διαχείρισης των υδάτινων πόρων (φράγματα, θυροφράγματα, διευθετήσεις υδάτων κ.ά.) σύμφωνα με τις κείμενες διατάξεις και με σύμφωνη γνώμη της κατά το άρθρο 5 παρ. 1 αρμόδιας Υπηρεσίας.

14. Η λειτουργία των υφιστάμενων γεωτρήσεων εφόσον δεν δημιουργούν πρόβλημα αλάτωσης.

Εντός 2 ετών από τη δημοσίευση της παρούσης οι καθ' ύλη αρμόδιες υπηρεσίες, υποχρεούνται στην υποβολή έκθεσης που θα περιλαμβάνει απογραφή των γεωτρήσεων και προτάσεις για την αντιμετώπιση προβλημάτων αλάτωσης.

Δεν επιτρέπεται διάνοιξη νέων γεωτρήσεων.

Β. Ειδικοί Όροι

B1. Ζώνη Ι

Στη Ζώνη Ι επιτρέπονται:

1. Η βόσκηση βοοειδών ως έχει, μέχρι τον καθορισμό από τις αρμόδιες υπηρεσίες ειδικότερων μέτρων διαχείρισης της βόσκησης σύμφωνα με την βοσκοϊκανότητα της περιοχής και τις οικολογικές απαιτήσεις της ορνιθοπανίδας. Εντός ενός έτους από τη δημοσίευση της παρούσας, εκπονείται και εγκρίνεται η σχετική μελέτη.

2. Η λειτουργία των νόμιμα υφιστάμενων πρόχειρων εγκαταστάσεων εσταυλισμού ζώων μέχρις ότου ολοκληρωθούν τα αναφερόμενα στην προηγούμενη παράγραφο. Δεν επιτρέπεται η εγκατάσταση νέων μονάδων εσταυλισμού ζώων και κτηνοτροφικών μονάδων.

3. Η κυκλοφορία και στάθμευση οχημάτων στο υφιστάμενο αγροτικό δίκτυο για την εξυπηρέτηση των επιτρεπόμενων δραστηριοτήτων και για την επόπτευση της περιοχής από τις αρμόδιες αρχές. Απαγορεύεται η διακίνηση και στάθμευση οχημάτων στον αιγιαλό.

Επιπρόσθετοι περιορισμοί της κίνησης και στάθμευσης των οχημάτων μπορούν να επιβάλλονται από την οικεία δασική αρχή εφόσον συντρέχουν λόγοι ειδικής προστασίας της ορνιθοπανίδας.

4. Η τοποθέτηση φυλακίου και παρατηρητηρίου της ορνιθοπανίδας σε κατάλληλες θέσεις (πλησίον των σημείων 2 και 5).

5. Η κίνηση και η προσάραξη σκαφών επαγγελματικής και ερασιτεχνικής αλιείας και σκαφών αναψυχής υπό τον όρο ότι μέχρι την ισοβαθή των 2 μέτρων διατηρούν ανώτατο όριο ταχύτητας 5 Nm/h μ.

6. Η ερασιτεχνική αλιεία σύμφωνα με τις κείμενες διατάξεις.

7. Στη ζώνη Ι απαγορεύεται η άσκηση της θήρας. Η αρμόδια Περιφερειακή Υπηρεσία θα μεριμνήσει για την επέκταση του υφιστάμενου καταφυγίου θηραμάτων, ώστε να συμπεριληφθεί όλη η έκταση της ζώνης Ι.

B2. Ζώνη ΙΙ

Στη Ζώνη ΙΙ επιτρέπονται:

1. Η επαγγελματική αλιεία σε βάθη μεγαλύτερα των 2 μέτρων και σε απόσταση μεγαλύτερη των 150 μέτρων από την ακτή και τις νησίδες. Όλα τα αλιευτικά σκάφη υποχρεούνται να κινούνται με μέγιστη ταχύτητα 3 Nm/h από την ακτή μέχρι και την ισοβαθή των 2 μέτρων.

Δεν επιτρέπεται η ερασιτεχνική αλιεία.

2. Η λειτουργία και ο εκσυγχρονισμός των υφιστάμενων δύο αγκυροβολίων που σημειώνονται στα σχετικά δια-

γράμματα και η δημιουργία εγκαταστάσεων βελτίωσης των συνθηκών διαβίωσης των ψαράδων και διάθεσης των αλιευτικών προϊόντων. Δεν επιτρέπεται η προσέγγιση και προσάραξη σκαφών στην υπόλοιπη ακτή και στις νησίδες.

3. Η κίνηση σκαφών αναψυχής και ερασιτεχνικής αλιείας μόνο από και προς το υφιστάμενο αγκυροβόλιο στην παλιά εκβολή του ποταμού νότια της Λ/Θ Δράνας.

4. Η διέλευση και η επίσκεψη του κοινού πεζή ή με μη μηχανοκίνητα μέσα επιτρέπεται μόνο στα αναχώματα του χειμάρρου Λουτρού και στο ανάχωμα δυτικά της Λ/Θ Δράνας επί της οριογραμμής της Ζώνης ΙΙ. Δεν επιτρέπεται η διέλευση οχημάτων με εξαίρεση τα οχήματα των αρμοδίων υπηρεσιών και των μελών του αλιευτικού συνεταιρισμού.

Απαγορεύεται η απόβαση και παραμονή στις νησίδες.

Στη ζώνη ΙΙ απαγορεύεται το κυνήγι.

B3. Ζώνη ΙΙΙ

Στη Ζώνη ΙΙΙ επιτρέπονται:

1. Η μυδοκαλλιέργεια στην παλαιά κοίτη εκβολής του δυτικού βραχίονα του ποταμού Έβρου. Επέκταση και εκ-συγχρονισμός της υφιστάμενης υποδομής επιτρέπονται σύμφωνα με τις κείμενες διατάξεις.

2. Η βόσκηση βοοειδών στα λιβαδικά τμήματα ως έχει, μέχρι τον καθορισμό από τις αρμόδιες υπηρεσίες ειδικότερων μέτρων διαχείρισης της βόσκησης, σύμφωνα με τη βοσκοϊκανότητα της περιοχής και τις οικολογικές απαιτήσεις της ορνιθοπανίδας.

3. Επιτρέπεται η λειτουργία των νόμιμα υφιστάμενων πρόχειρων εγκαταστάσεων εσταυλισμού ζώων μέχρις ότου ολοκληρωθούν τα αναφερόμενα στην προηγούμενη παράγραφο.

Δεν επιτρέπεται η εγκατάσταση νέων μονάδων εσταυλισμού ζώων και κτηνοτροφικών μονάδων.

4. Η λειτουργία και συντήρηση των υφιστάμενων αρδευτικών και αποστραγγιστικών δικτύων, καθώς και τα απαραίτητα έργα που απαιτούνται προς τούτο, σύμφωνα με τις υπάρχουσες διατάξεις.

5. Ο περιοδικός καθαρισμός αυλάκων εισροής νερών αντλιοστασίων και καναλιών βάσει συγκεκριμένου χρονο-διαγράμματος που εγκρίνεται από την οικεία δασική αρχή με κριτήριο τη διατήρηση των προστατευόμενων ειδικών πανίδας.

Εξαίρονται των ανωτέρω δεσμεύσεων επεμβάσεις λόγω ανώτερης ανάγκης και έκτακτων περιστατικών για την αποφυγή προβλεπόμενων κινδύνων.

6. Η διέλευση οχημάτων για την επίσκεψη του κοινού με σκοπό την παρατήρηση της φύσης και την αναψυχή επιτρέπεται στην εξωτερική οριογραμμή της ζώνης ΙΙΙ που διέρχεται από τα σημεία 11, 25, 24, 23 και 22 σύμφωνα με τις κείμενες διατάξεις. Επιτρέπεται η δημιουργία χώρου στάθμευσης οχημάτων πλησίον του σημείου 22.

7. Η κατασκευή ενός φυλακίου στο ανάχωμα βόρεια της Λ/Θ Δράνας και ενός φυλακίου στο σημείο τομής του δυτικού αναχώματος της κύριας κοίτης και του αναχώματος προς την ευθυγράμμιση.

Η εγκατάσταση παρατηρητηρίων της ορνιθοπανίδας στις περιοχές: Λ/Θ Δράνας, αντλιοστάσια και στο σημείο τομής του δυτικού αναχώματος της κύριας κοίτης και του αναχώματος προς την ευθυγράμμιση.

8. Η λειτουργία και ο εκσυγχρονισμός του υφιστάμενου ακυροβολίου στην κοίτη της παλιάς εκτροπής Ιανταλικά

της Λ/Θ Παλούκια) και η δημιουργία εγκαταστάσεων βελτίωσης των συνθηκών διαβίωσης των ψαράδων και διάθεσης των αλιευτικών προϊόντων.

Επίσης, επιτρέπεται η δημιουργία λεμβοστασίου στην ευθυγράμμιση.

9. Η διέλευση σκαφών στο κανάλι που συνδέει την ευθυγράμμιση και τη λίμνη Νυμφών.

ΜΕΡΟΣ Β

Ι. Εντός των περιοχών Α, Β, Γ, Δ, όπως αυτές οριοθετούνται και περιγράφονται στο Μέρος Β του άρθρου 2 της παρούσας απόφασης, επιτρέπονται οι παρακάτω δραστηριότητες:

1. Η επιστημονική έρευνα των χαρακτηριστικών του οικοσυστήματος σύμφωνα με τις κείμενες διατάξεις με την προϋπόθεση ότι δεν δημιουργούνται προβλήματα οικολογικής υποβάθμισης. Οι αρμόδιες υπηρεσίες ενημερώνουν τις υπηρεσίες του άρθρου 5 για τις χορηγούμενες άδειες και τα ερευνητικά αποτελέσματα.

2. Η παραμονή και διέλευση του κοινού, με σκοπό την άσκηση των επιτρεπόμενων δραστηριοτήτων, την αναψυχή, την περιβαλλοντική εκπαίδευση και την παρατήρηση της φύσης. Απαγορεύεται η ελεύθερη κατασκήνωση.

3. Η κατασκευή έργων υποδομής για την εξυπηρέτηση της περιβαλλοντικής εκπαίδευσης, την παρατήρηση της φύσης και τη φύλαξη σύμφωνα με τις κείμενες διατάξεις και εφόσον δεν προκαλείται οικολογική υποβάθμιση.

4. Η κυκλοφορία και στάθμευση οχημάτων στις ήδη υφιστάμενες οδούς πρόσβασης, εκτός της περιοχής Γ, όπου επιτρέπεται μόνο για την εξυπηρέτηση των επιτρεπόμενων δραστηριοτήτων και για την επόπτευση της περιοχής από τις αρμόδιες αρχές.

5. Η εκτέλεση έργων και εργασιών που αποσκοπούν στη διατήρηση, αποκατάσταση και βελτίωση των χαρακτηριστικών των οικοσυστημάτων από τις αρμόδιες υπηρεσίες μετά από εκπόνηση σχετικής μελέτης όπου εκτός των άλλων τεκμηριώνεται η αναγκαιότητα και σκοπιμότητά τους.

6. Η μελισσοκομία ως έχει.

7. Ο περιοδικός καθαρισμός αυλάκων εισροής νερών αντλιοστασίων και καναλιών βάσει συγκεκριμένου χρονοδιαγράμματος που εγκρίνεται από την οικεία δασική αρχή με κριτήριο τη διατήρηση των προστατευόμενων ειδών πανίδας.

Εξαιρούνται των ανωτέρω δεσμεύσεων επεμβάσεις λόγω ανώτερης ανάγκης και έκτακτων περιστατικών για την αποφυγή προβλεπόμενων κινδύνων.

8. Η βόσκηση ως έχει μέχρι τον καθορισμό από τις αρμόδιες υπηρεσίες ειδικότερων μέτρων διαχείρισης της βόσκησης σύμφωνα με την βοσκοϊκανότητα της περιοχής και τις οικολογικές απαιτήσεις της ορνιθοπανίδας.

Εντός δύο ετών από τη δημοσίευση της παρούσας, εκπονείται και εγκρίνεται η σχετική μελέτη.

9. Η λειτουργία των νόμιμα υφιστάμενων πρόχειρων εγκαταστάσεων εσταυλισμού ζώων μέχρις ότου ολοκληρωθούν τα αναφερόμενα στην προηγούμενη παράγραφο.

Δεν επιτρέπεται η εγκατάσταση νέων μονάδων εσταυλισμού ζώων και κτηνοτροφικών μονάδων.

Δεν επιτρέπονται έργα αποστράγγισης, εκχέρωσης φυσικής βλάστησης και γεωργική χρήση.

10. Η επαγγελματική και ερασιτεχνική αλιεία και η διέλευση και προσέγγιση σκαφών σύμφωνα με τις εκάστοτε

ισχύουσες διατάξεις. Στην περιοχή Δ επιτρέπεται η κίνηση σκαφών από τη θάλασσα προς τη λίμνη Σκέπη και από το δίαυλο της λίμνης Σκέπης προς την ευθυγράμμιση, εφόσον κινούνται με ταχύτητα μικρότερη ή ίση με 2 Nm/h.

11. Η χρήση και συντήρηση του υπάρχοντος οδικού δικτύου. Για την επέκταση που απαιτείται η σύμφωνη γνώμη της κατά το άρθρο 5 παρ. 1α αρμόδιας Υπηρεσίας.

12. Η άσκηση θήρας σύμφωνα με τις ισχύουσες διατάξεις.

ΙΙ. Εντός της περιοχής Ε ρυθμίζονται ως ακολούθως, οι επιτρεπόμενες δραστηριότητες:

1. Επιτρέπεται η επαγγελματική αλιεία υπό τον όρο ότι τα αλιευτικά σκάφη θα κινούνται με ταχύτητα 3 Nm/h μέχρι και την ισοβαθή των 2 μέτρων.

2. Η διέλευση σκαφών με ταχύτητα μικρότερη ή ίση με 3 Nm/h μέχρι και την ισοβαθή των 2 μέτρων. Δεν επιτρέπεται η ερασιτεχνική αλιεία.

3. Επιτρέπεται η άσκηση της θήρας σύμφωνα με τις ισχύουσες διατάξεις.

4. Η ερασιτεχνική αλιεία σε βάθος μεγαλύτερο των 2 μέτρων, και σε απόσταση μεγαλύτερη των 150 μ. από την ακτή και της νησίδες.

5. Η επιστημονική έρευνα των χαρακτηριστικών του οικοσυστήματος, όπως στην παράγραφο Ι.1 του Μέρους Β.

ΜΕΡΟΣ Γ

Εντός της ζώνης ελέγχου δραστηριοτήτων όπως αυτή οριοθετείται και περιγράφεται στο Μέρος Γ του άρθρου 2 καθορίζονται οι παρακάτω όροι στις χρήσεις γης και την άσκηση δραστηριοτήτων.

Επιτρέπεται:

1. Η άσκηση παραγωγικών γεωργοκτηνοτροφικών ασχολιών και δραστηριοτήτων. Ειδικότερα:

– Επιτρέπεται η λειτουργία των νόμιμα υφιστάμενων γεωτρήσεων. Δεν επιτρέπεται διάνοιξη νέων.

– Επιτρέπεται η λειτουργία, ο εκσυγχρονισμός και η επέκταση των υφιστάμενων αρδευτικών έργων σύμφωνα με τις ισχύουσες διατάξεις.

– Επιτρέπεται η εγκατάσταση χώρων εσταυλισμού αιγοπροβάτων και βοοειδών σύμφωνα με τις ισχύουσες διατάξεις.

– Δεν επιτρέπεται επέκταση υφιστάμενων οριστικών και προσωρινών διανομών γεωργικής γης. Εκτάσεις που δεν έχουν περιληφθεί σ' αυτές παραμένουν ως έχουν.

2. Η εγκατάσταση χερσαίων μονάδων υδατοκαλλιεργειών, εφόσον τεκμηριώνεται ότι η λειτουργία τους δεν προκαλεί υποβάθμιση της ποιότητας των νερών και των λοιπών οικολογικών χαρακτηριστικών των ζωνών προστασίας Ι, ΙΙ, ΙΙΙ και των φυσικών σχηματισμών Α, Β, Γ, Δ, Ε.

3. Η δόμηση όπως κατωτέρω:

– Επιτρέπεται η ανέγερση γεωργικών αποθηκών, εμβαδού μέχρι 50 τ.μ. Μετά από αιτιολογημένη γνώμη της οικείας Δ/νσης Γεωργίας, η επιφάνεια των αποθηκών μπορεί να μεγιστοποιηθεί μέχρι 200 τ.μ. Όριο αρτιότητας παραμένουν τα 4 στρέμματα, με τις ισχύουσες παρεκκλίσεις.

– Επιτρέπεται η ανέγερση εγκαταστάσεων μονάδων υδατοκαλλιεργειών και χώρων σταυλισμού με τους ισχύοντες όρους δόμησης.

– Ελάχιστη απόσταση των ανεγερθησομένων κτισμάτων από τα όρια των ζωνών Ι, ΙΙ, ΙΙΙ και των περιοχών Α, Β, Γ, Δ ορίζονται τα 200 μ.

4. Επιπλέον επιτρέπονται τα έργα και οι δραστηριότη-

τες που αναφέρονται στο Μέρος Α και Β του άρθρου αυτού.

Άρθρο 4

1. Η εκτέλεση έργων και η ανάπτυξη δραστηριοτήτων που δεν αναφέρονται στο άρθρο 3 απαγορεύονται.

Εξαιρούνται:

α. Τα νομίμως υφιστάμενα έργα και δραστηριότητες, καθώς και όσα άλλα έχουν δημοπρατηθεί ή βρίσκονται κατά την ημέρα δημοσίευσης της παρούσας απόφασης στην Εφημερίδα της Κυβερνήσεως, στο στάδιο της κατασκευής σύμφωνα με τις ισχύουσες διατάξεις.

β. Τα έργα εκείνα για τα οποία έχει δοθεί σχετική έγκριση ή άδεια ή βρίσκονται στο στάδιο δημοπράτησης καθώς επίσης και εκείνα για τα οποία έχει προηγηθεί, βάσει της κείμενης νομοθεσίας, εκχώρηση κοινοχρήστων δημοσίων ή δημοτικών γηπέδων, τα οποία επανεξετάζονται κατά προτεραιότητα και εκτελούνται μόνο μετά από σύμφωνη γνώμη της κατά το άρθρο 5 παρ. 1 αρμόδιας Υπηρεσίας.

γ. Έργα εθνικής σημασίας, ύστερα από έγκριση του Υπουργικού Συμβουλίου, καθώς έργα και επεμβάσεις λόγω εκτάκτου ανάγκης (σεισμών, πλημμυρών, θεομηνιών κ.λπ.).

2. Για τα έργα και δραστηριότητες που αναφέρονται ως επιτρεπόμενα στο άρθρο 3 και εμπίπτουν στις διατάξεις της ΚΥΑ 69269/1990 ακολουθεί η διαδικασία προέγκρισης χωροθέτησης και έγκρισης περιβαλλοντικών όρων σύμφωνα με όσα προβλέπονται σχετικά στα άρθρα 8 και 9 αντίστοιχα της ΚΥΑ 69269/5387/1990 (ΦΕΚ 678/Β/1990), ανεξάρτητα από την κατηγορία στην οποία υπάγονται σύμφωνα με τις διατάξεις της ίδιας αυτής υπουργικής απόφασης.

Επιπλέον, για τις ίδιες αυτές δραστηριότητες, κατά τη διαδικασία προέγκρισης χωροθέτησης, είναι δυνατόν να ζητηθεί από τις κατά το άρθρο 5 αρμόδιες υπηρεσίες ειδική τεκμηρίωση που να αναφέρεται στην αναγκαιότητα, τη σκοπιμότητα και τη συμβατότητά τους με τη διατήρηση του φυσικού περιβάλλοντος.

3. Σε περίπτωση που οι επιτρεπόμενες κατά το άρθρο 3 δραστηριότητες και τα έργα δημιουργούν (παρά τους τιθέμενους όρους και περιορισμούς) προβλήματα υποβάθμισης - όχλησης του συνόλου ή στοιχείων των προστατευόμενων οικοσυστημάτων, η κατά το άρθρο 5, παρ. 1 αρμόδια υπηρεσία έχει τη δυνατότητα να ζητήσει πρόσθετα δικαιολογητικά και μελέτες περιβαλλοντικών επιπτώσεων, ανεξάρτητα αν προβλέπεται ή όχι για το συγκεκριμένο έργο ή τη δραστηριότητα από την κείμενη νομοθεσία, να επιβάλλει πρόσθετα μέτρα και περιβαλλοντικούς όρους ή να εισηγηθεί την πρόσκαιρη ή οριστική απαγόρευση αυτών.

Άρθρο 5

1. Αρμόδιες υπηρεσίες για την εφαρμογή της παρούσας απόφασης μέχρις ότου εκδοθούν το κατά το άρθρο 21 (παρ. 1 και 2) του Ν. 1650/1986 Προεδρικό Διάταγμα και ο οικείος Κανονισμός Λειτουργίας και Διαχείρισης είναι:

α. Η Διεύθυνση Περιβαλλοντικού Σχεδιασμού του Υπουργείου Περιβάλλοντος, Χωροταξίας και Δημοσίων Έργων και

β. Οι καθ' ύλη αρμόδιες, σύμφωνα με τις ισχύουσες δια-

τάξεις κεντρικές ή περιφερειακές υπηρεσίες των συναρμόδιων Υπουργείων, καθώς και οι νομαρχιακές υπηρεσίες.

2. Συστήνεται Επιτροπή με σκοπό το συντονισμό και την παρακολούθηση της εφαρμογής των μέτρων της παρούσας απόφασης και την καλύτερη προετοιμασία του προβλεπόμενου Προεδρικού Διατάγματος και Κανονισμού λειτουργίας και διαχείρισης. Η Επιτροπή απαρτίζεται από εκπροσώπους των κατά την παράγραφο 1 του παρόντος άρθρου οριζόμενων αρμοδίων υπηρεσιών και συγκαλείται τουλάχιστον 2 φορές κατ' έτος, υπό την προεδρία του εκπροσώπου της κατά το άρθρο 5, παράγραφος 1.α οριζόμενης Υπηρεσίας. Σε κάθε σύνοδο της Επιτροπής οι αρμόδιες υπηρεσίες υποβάλλουν εκθέσεις σχετικά με την εφαρμογή της παρούσας απόφασης και την πορεία των έργων που έχουν αναλάβει στα πλαίσια της ανάπτυξης και προστασίας της περιοχής. Η πρώτη σύνοδος της Επιτροπής συγκαλείται εντός 2 μηνών από τη δημοσίευση της παρούσας, με ευθύνη του προεδρεύοντος.

Κατά την πρώτη κατ' έτος σύνοδο υποβάλλονται αντίγραφα του εγκεκριμένου προγράμματος έργων και εργασιών από τις αρμόδιες υπηρεσίες.

Άρθρο 6

Στους παραβάτες των διατάξεων της απόφασης αυτής επιβάλλονται οι κυρώσεις που προβλέπονται από την αλιευτική, πολεοδομική και περί Δασών και Θήρας νομοθεσία για τις αντίστοιχες παραβάσεις, καθώς και οι κυρώσεις που προβλέπονται από τα άρθρα 28, 29 και 30 του Ν. 1650/1986, όπως το τελευταίο τροποποιήθηκε με το άρθρο 98 (παρ. 12) του Ν. 1892/1990 «Για τον εκσυγχρονισμό και την ανάπτυξη και άλλες διατάξεις» (ΦΕΚ Α' 101).

Άρθρο 7

Από την έναρξη ισχύος της παρούσας απόφασης καταργείται κάθε προηγούμενη διάταξη που έρχεται σε αντίθεση με τα οριζόμενα στην παρούσα. Το υφιστάμενο καταφύγιο θηραμάτων Δέλτα Έβρου (ΦΕΚ 674 Β'/1991) διατηρείται σε ισχύ, καθώς και οι σχετικές μεταγενέστερες αποφάσεις επέκτασής του.

Άρθρο 8

Η ισχύς της παρούσας απόφασης αρχίζει από τη δημοσίευσή της στην Εφημερίδα της Κυβερνήσεως και λήγει μετά παρέλευση διετίας, με δυνατότητα παράτασης, σε περίπτωση συνδρομής εξαιρετικών λόγων, για ένα ακόμη έτος.

Η απόφαση αυτή να δημοσιευθεί στην Εφημερίδα της Κυβερνήσεως.

Αθήνα, 30 Μαρτίου 1998

ΟΙ ΥΠΟΥΡΓΟΙ

ΥΦΥΠΟΥΡΓΟΣ

ΑΝΑΠΤΥΞΗΣ

ΠΕΡΙ/ΝΤΟΣ, ΧΩΡ/ΣΙΑΣ & ΔΗΜ. ΕΡΓΩΝ

Β. ΠΑΠΑΝΔΡΕΟΥ

Θ. ΚΟΛΙΟΠΑΝΟΣ

ΓΕΩΡΓΙΑΣ

ΕΜΠΟΡΙΚΗΣ ΝΑΥΤΙΑΣ

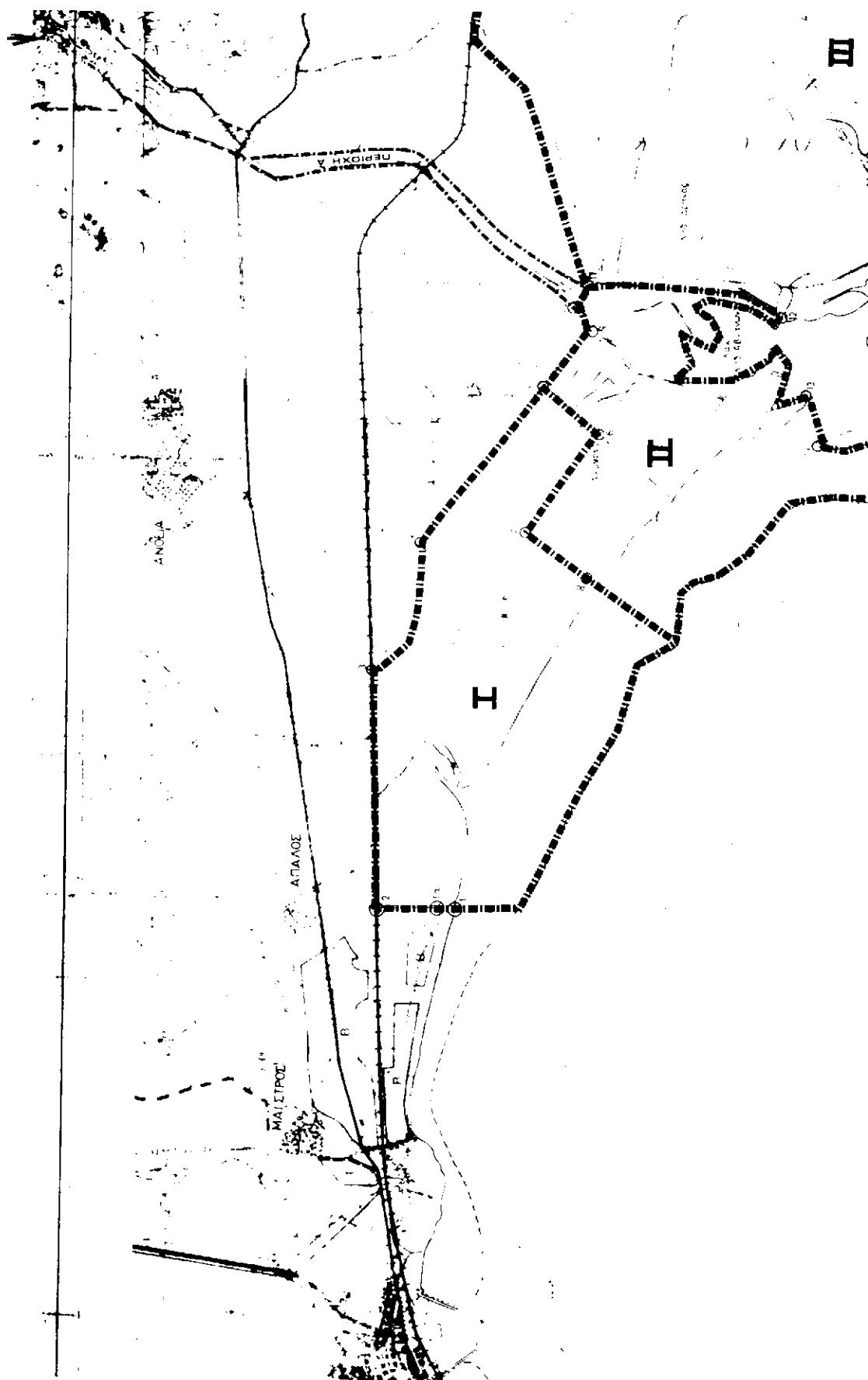
ΣΤ. ΤΖΟΥΜΑΚΑΣ

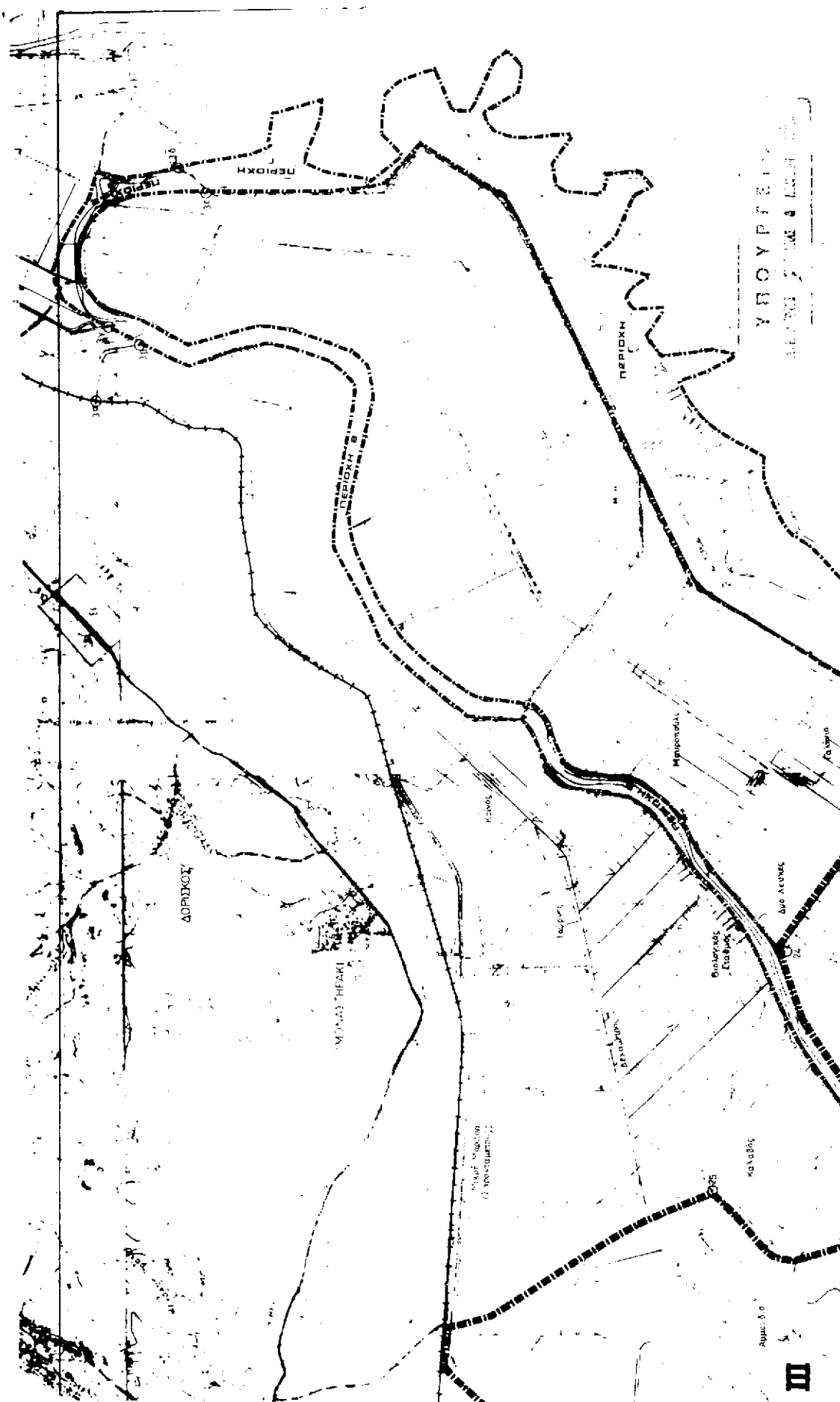
ΣΤ. ΣΟΥΜΑΚΗΣ

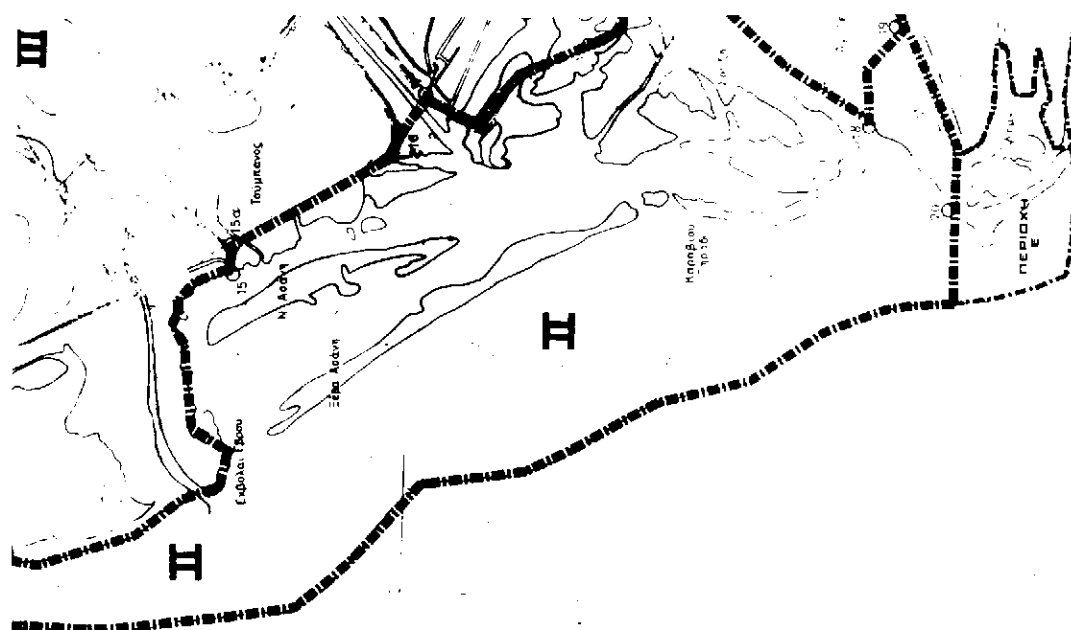
ΜΑΚΕΔΟΝΙΑΣ ΘΡΑΚΗΣ

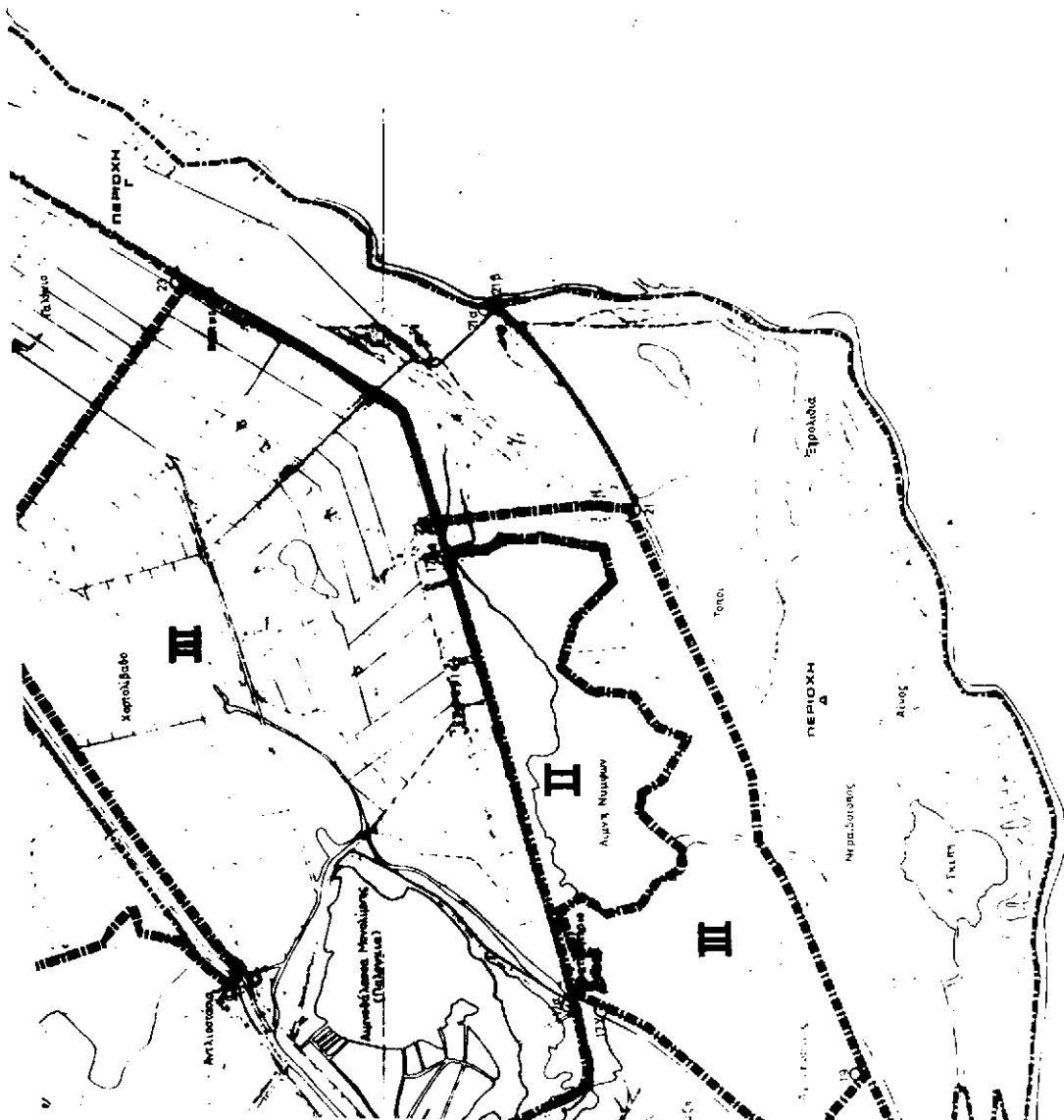
Φ. ΠΕΤΣΑΛΝΙΚΟΣ

ΣΥΝΤΕΤΑΓΜΕΝΕΙ				ΠΕΡΙΓΡΑΦΗ
Α/Α	X	Y	Αριθμός 1:5000 Πλυνκίδας	
1.	-2650	10280	3667/3	Επί της ακτής στην προέκταση του δρόμου Ασπλίου-Παραλίας.
1α.	-2650	10360	3667/5	Επί του δρόμου Ασπλίου-Παραλίας
2.	-2675	11120	3667/3	Ευβολή αγροτικού δρόμου Ασπλίου-Παραλίας και σιδηροδρομικής γραμμής
3.	- 134	11205	"	Επί της σιδηροδρομικής γραμμής
3α.	17410	14030	3669/2	Τουή σιδηροδρομικής γραμμής και δρόμου
3β.	18020	13510	3669/4	Επί του δυτικού αναγνώματος του δυτικού βραχίονα του ποταμού Εβρου
3γ.	18245	13875	3669/4	" " "
3δ.	20070	13070	3669/4	Ευβολή δρόμου και αναγνώματος
3ε.	19730	12660	3669/4	Ευβολή δυο δρόμων
4.	1160	10780	3667/6	
5.	2800	9450	"	
6.	2285	8870	"	
7.	1310	9540	"	
8.	785	8950	"	
9.	3775	9065	"	Επί του δυτικού αναγνώματος του χειμάρρου Ιουμπακας
10.	3890	9210	"	
11.	4030	9115	3667/6	Επί του ανατολικού αναγνώματος του χειμάρρου Ιουμπακας
12.	3710	6885	3667/8	Το νοτιότερο άκρο του δυτικού αναγνώματος της Γαλαντινέτρης
13.	2785	6565	3667/8	Το ΝΟ άκρο της ακτογραμμής της Π/Θ Αβγανών
14.	2305	6490	3667/8	Το βόρειο άκρο της δυτικής λουρανησίδας στην είσοδο της Π/Θ Βουλγαρούδας
15.	4830	4620	3678/1	Τουή ακτογραμμής και βόρειας όθης Καναλιού ΒΑ-ΒΘ διευθύνσεως στην περιοχή Ιουμπακας
15α.	5000	4670	3678/1	Επί του αναγνώματος στην περιοχή Ιουμπακας
16.	5855	3305	"	Επί του αναγνώματος στην περιοχή Ιουμπακας
17.	6160	3100	"	Επί του ανατολικού αναγνώματος του δυτικού βραχίονα του ποταμού Εβρου
17α.	7440	1600	3678/3	Ευβολή ανατολικού αναγνώματος Μονολίμνης και αναγνώματος ανατο- λικού βραχίονα
17β.	11200	2590	3678/4	Επί του αναγνώματος του ανατολικού βραχίονα του ποταμού Εβρου
17γ.	7395	1250	3678/3	Επί της ανατολικής όθης της φυσικής διω- ρυγας θαλασσινού νερού
18.	5595	-610	3678/5	Το σημείο που η διωρυ- γα συναντά τη θάλασσα
19.	6740	-1030	"	Επί της ανατολικής όθης της φυσικής διω- ρυγας θαλασσινού νερού
20.	5740	-1420	"	Το ΝΟ άκρο της ανατολικής όθης της ευθυγράμμισης
21.	11680	1000	3678/4	Τουή ανατολικής κοίτης της ευθυγράμμισης του αγροτικού δρόμου
21α.	13380	2215	3679/3	Επί του αναγνώματος της κύριας κοίτης του ποταμού Εβρου
21β.	13430	2160	3679/3	Επί της δυτικής πλευράς της κύριας κοίτης του ποταμού Εβρου
22.	11475	2670	3678/4	Επί του αναγνώματος του ανατολικού βραχίονα του ποταμού Εβρου
23.	13625	4725	3679/1	Επί του αναγνώματος του ανατολικού βραχίονα του ποταμού Εβρου
24.	11220	6500	3668/8	Επί του αναγνώματος του δυτικού βραχίονα του ποταμού Εβρου
25.	8490	7185	3668/8	Τουή αναγνώματος και αγροτικού δρόμου









ΥΠΟΜΝΗΜΑ	
ΙΙΙ	Ζωνες Προστασις
IIII	Όριο Ζωνων Προστασις
○	Σημεια Οριοθετησης
A.....	Περιοχες Φυσικων Σχηματισμων
IIIIII	Όριο Φυσικων Σχηματισμων
<p>ΕΥΡΩΠΕΙΟΝ ΚΑΙ ΕΛΛΗΝΙΚΟΝ ΕΡΩΣΥΝΗΝ ΠΕΡΙΒΑΛΛΟΝΤΟΣ ΔΕΛΤΑ ΕΒΡΟΥ ΚΑΙ ΕΥΡΥΤΕΡΗ ΠΕΡΙΟΧΗ ΤΟΥ</p> <p>ΑΡ. Π. 63/58 28.4</p> <p>ΕΛΛΗΝΙΚΗ ΔΗΜΟΚΡΑΤΙΑ ΥΠΟΥΡΓΕΙΟΝ ΠΕΡΙΒΑΛΛΟΝΤΟΣ ΚΑΙ ΦΥΣΙΚΩΝ ΠΟΡΩΝ ΓΕΝΙΚΗ ΔΙΕΥΘΥΝΣΙΣ ΠΕΡΙΒΑΛΛΟΝΤΟΣ ΔΙΕΥΘΥΝΣΙΣ ΠΕΡΙΒΑΛΛΟΝΤΙΚΟΥ ΠΡΟΒΛΕΜΟΥ ΙΜΗΝΙΑ ΔΙΑΚΕΙΡΙΣΗΣ ΣΥΣΤΕΜΟΥ ΠΕΡΙΒΑΛΛΟΝΤΟΣ</p>	
ΕΙΣΛΟΓΗ ΧΑΡΤΗ	<p>ΗΜΕΡΟΜΗΝΙΑ ΝΟΜΕΙΟΜΕΝΗΣ ΚΑΙΜΑΚΑ 1125000</p> <p>ΑΡΙΘΜΟΣ 1</p>
ΟΡΙΟΘΕΤΗΣΗ ΖΩΝΩΝ	<p>ΕΥΡΩΠΕΙΟΝ ΚΑΙ ΕΛΛΗΝΙΚΟΝ ΕΡΩΣΥΝΗΝ ΠΕΡΙΒΑΛΛΟΝΤΟΣ ΔΕΛΤΑ ΕΒΡΟΥ ΚΑΙ ΕΥΡΥΤΕΡΗ ΠΕΡΙΟΧΗ ΤΟΥ</p> <p>ΑΡ. Π. 63/58 28.4</p> <p>ΕΛΛΗΝΙΚΗ ΔΗΜΟΚΡΑΤΙΑ ΥΠΟΥΡΓΕΙΟΝ ΠΕΡΙΒΑΛΛΟΝΤΟΣ ΚΑΙ ΦΥΣΙΚΩΝ ΠΟΡΩΝ ΓΕΝΙΚΗ ΔΙΕΥΘΥΝΣΙΣ ΠΕΡΙΒΑΛΛΟΝΤΟΣ ΔΙΕΥΘΥΝΣΙΣ ΠΕΡΙΒΑΛΛΟΝΤΙΚΟΥ ΠΡΟΒΛΕΜΟΥ ΙΜΗΝΙΑ ΔΙΑΚΕΙΡΙΣΗΣ ΣΥΣΤΕΜΟΥ ΠΕΡΙΒΑΛΛΟΝΤΟΣ</p>